



**КОМИТЕТ ИМУЩЕСТВЕННЫХ ОТНОШЕНИЙ
АДМИНИСТРАЦИИ ПЕРМСКОГО МУНИЦИПАЛЬНОГО ОКРУГА**

РЕШЕНИЕ

о размещении объектов № 2873

Пермский край
Пермский округ

24.09.2024

Комитет имущественных отношений администрации Пермского муниципального округа разрешает Акционерному обществу «Газпром газораспределение Пермь» (ИНН 5902183841, ОГРН 1025900512670, почтовый адрес: 614000, г. Пермь, ул. Петропавловская, 43)

размещение объекта «Газопровод давлением до 1.2 Мпа, для размещения которого не требуется разрешения на строительство»

на землях государственная собственность на которые не разграничена.

на срок 1 год

Местоположение: расположенных по адресу: Пермский край, м.о. Пермский, п. Сылва, тер.СНТ Родник 2, зу 70

Приложение: схема предполагаемых к использованию земель или части земельного участка.

Особые условия использования:

- 1) При размещении газопровода учесть параметры ширины проезда улично-дорожной сети, во избежание сужения полосы отвода дороги.
- 2) При условии получения разрешения на производство земляных работ.

Председатель комитета



(подпись, печать)

Е.А. Демидова

Схема предполагаемых к использованию земель или части земельного участка

Объект: Газопровод давлением до 1,2 Мпа, для размещения которого не требуется разрешения на строительство
 Местоположение: расположенных по адресу: Пермский край, м.о. Пермский, п. Сылва, тер.СНТ Родник 2, зу 70

Площадь земель или части земельного участка, кв.м.: 99

Категория земель: земли населенных пунктов

Вид разрешенного использования: -

Описание границ смежных землепользователей:





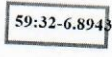


От точки н1 до точки н5 - земельный участок с кадастровым номером 59:32:0050027:16894

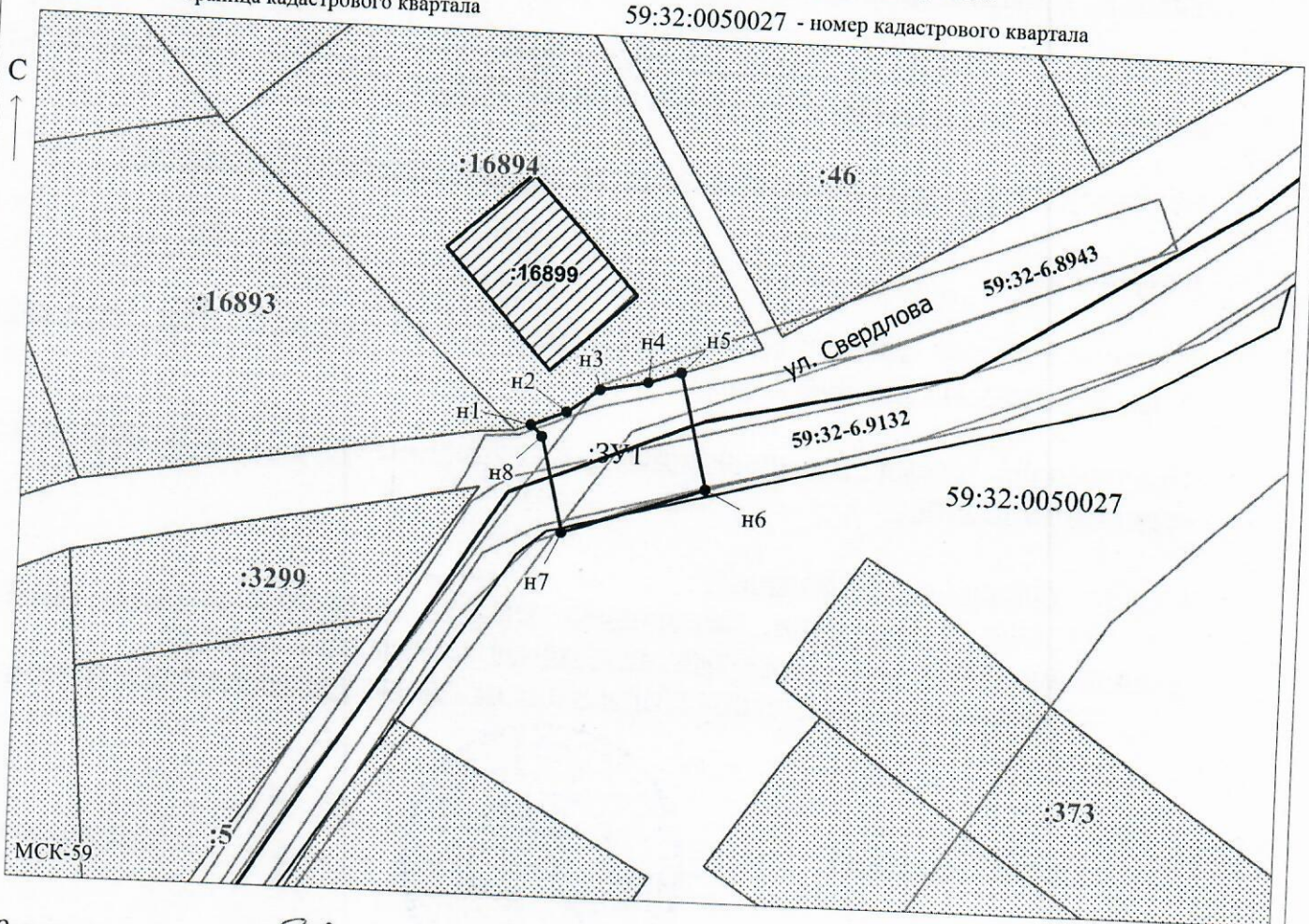
От точки н5 до точки н1 - земли общего пользования


Каталог координат, м

№ точки границы	X	Y
н1	521231.44	2259103.65
н2	521232.47	2259106.24
н3	521234.24	2259108.64
н4	521234.90	2259112.15
н5	521235.69	2259114.57
н6	521227.01	2259116.66
н7	521223.47	2259106.20
н8	521230.59	2259104.49
н1	521231.44	2259103.65

Условные обозначения:

-  - предполагаемый участок земель, на которых планируется размещение объекта
-  :16894 - границы и номер земельного участка, сведения о которых внесены в ЕГРН
-  :16899 - границы и номер объекта капитального строительства, сведения о которых внесены в ЕГРН
-  - граница кадастрового квартала
-  59:32-6.8943 - зоны с особыми условиями использования территории, сведения о которых внесены в ЕГРН
-  :ЗУ1 - обозначение запрашиваемого земельного участка
-  н1 - характерная точка границ земель или части земельного участка
- 59:32:0050027 - номер кадастрового квартала



Заявитель:  / Егошина И.В.
 (подпись, расшифровка подписи)
 МП
 (для юридических лиц и индивидуальных предпринимателей)

Масштаб 1:500